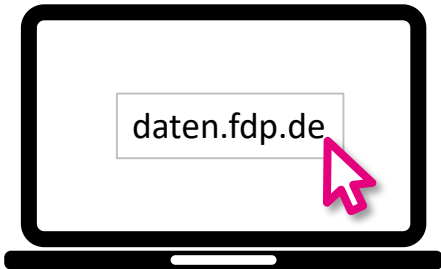


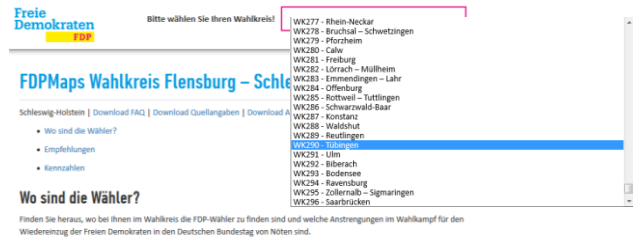
Sie wollen in Ihrem Wahlkreis im Endspurt vor der Bundestagswahl die entscheidenden Wähler mobilisieren? Mit FDPMaps sehen Sie, wo Sie unsere Wähler finden und wo sich zum Beispiel Steckaktionen besonders lohnen. Folgen Sie einfach den folgenden Schritten:

## Schritt #1 FDPMaps aufrufen



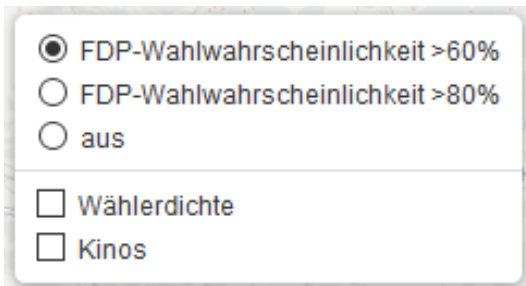
Melden Sie sich unter [daten.fdp.de](https://daten.fdp.de) an.

## Schritt #2 Wahlkreis auswählen



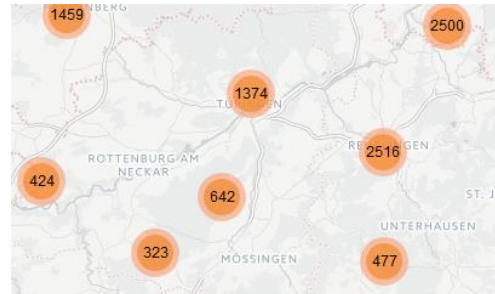
Wählen Sie aus dem Menü oben rechts Ihren Wahlkreis aus.

## Schritt #3 Auswahl verfeinern



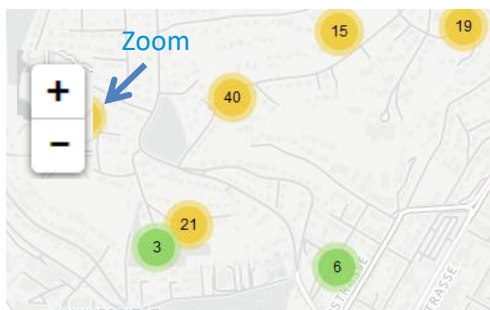
Entfernen Sie das Häkchen bei „Wählerdichte“ und „Kinos“. Wählen Sie die gewünschte „FDP-Wahlwahrscheinlichkeit“ aus.

## Schritt #4 Gebiete auswählen



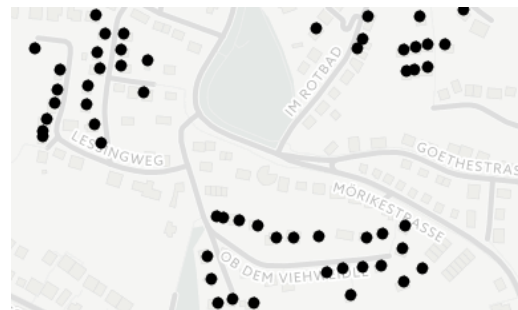
Die Zahlen in den Kreisen geben an, wie viele Gebäude im entsprechenden Gebiet mit der ausgewählten Wahrscheinlichkeit FDP wählen.

## Schritt #5 Detailansicht



Zoomen Sie in die Karte. Sie sehen nun die ausgewählte Wahlwahrscheinlichkeit für kleinere Gebiete.

## Schritt #6 Aktion planen



Die Ergebnisse werden Ihnen bis hin zu Gebäuden angezeigt. So können Sie die Straßenzüge auswählen, wo eine Steckaktion am meisten Erfolg verspricht!